




Una mica d'Història

Farà ara 130 anys des que el 1880 el francès Maurice Gourdon va començar l'exploració d'aquestes fantàstiques muntanyes acompanyat dels seus amics i guies de Luchon. Atravesant la Val d'Aran, fent nit a la pensió Rosta de Salardú per, remontant la Val de Ruda i atravesant el Port de Ratera de 2.543mts, arribar a les muntanyes encantades.

Però no va ser fins el 29 d'Agost de 1.901 que es conqueria el Encantat Gran (2.747m) per Ludovic Fontan, Isidre Romeu i els Guies Raphael Augusto, Bernard Salles i Bartomeu Ciffre. Un any mes tard, el 27 de Juliol de 1.902, tres figures llegendàries del pirineisme assolien el cim de l'Encantat Petit (2.738m), Henry Brulle, René d'Astorg i el Guia Germain Castagné. Havien passat mes de 20 anys de viatges, aventures, exploracions, intents i fracassos, fins a aconseguir arribar al cim dels Encantats.

Una mica de Llegenda

La llegenda dels Encantats és un conte fantàstic dels antics habitants d'Espot que tractaven d'explicar el nom d'aquelles muntanyes. Expliquen que el mes de Setembre, se celebrava a l'ermita de Sant Murici una romeria a la qual hi acudien cada any els habitants d'Espot. Però aquell any dos caçadors de nom Cristòfol i Esteve, no van acudir a la cita ja que van marxar muntanya amunt



La travessa del Parc Nacional

*“No es coneixen els Pirineus,
quan no es coneixen
Els Encantats”*

Henry Brulle, pirineista francès.



Maurice Gourdon (centre) amb els guies Bernard Gendessus, Barthélemy Courrège i Raphaël Augusto

per poder caçar, fins arribar al cim. Després, després d'unes bromes i un tro ensordidor, la muntanya va aparèixer en dos pics i els caçadors havien estat petrificats com a càstig la seva gosadia.

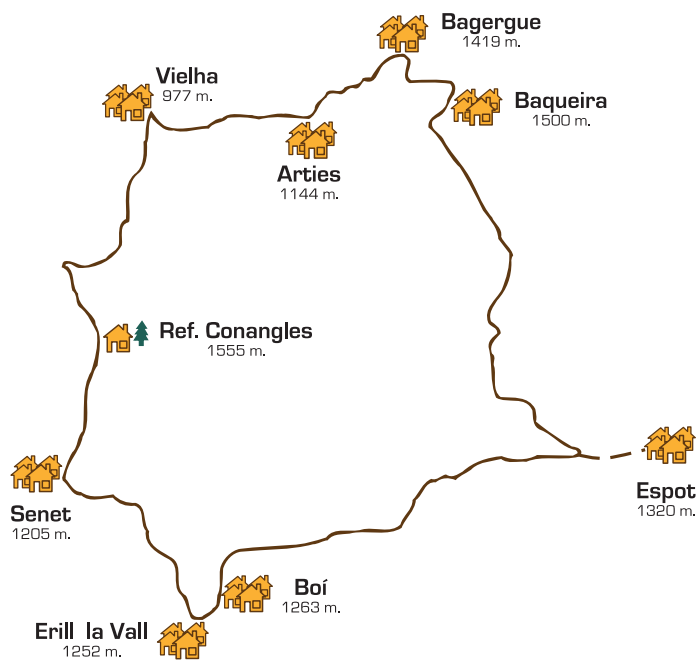
Antecedents de la travessa

A l'any 1985 l'empresa francesa de La Balaguere va començar a fer una travessa guiada pel Parc Nacional d'Aigüestortes i estany de Sant Muarici que denominaba "La Ruta dels Encantats". A l'any 1986 l'empresa aranesa Camins del Pirineu va començar a realitzar la "Travessa Aran, Pallars, Ribagorça" utilitzant els millors camins i visitant les zones mes emblemàtiques del Parc. Posteriorment a l'any 2000 els guardes dels refugis van crear "Carros de Foc", la travessa dels 9 refugis.

Han passat 25 anys d'aquella primera travessa i volem que pugueu disfrutar del Parc Nacional amb una nova proposta que utilitza els millors senders, les millors zones, i els moderns serveis que tenen aquestes valls. **ENCANTATS**, és una ruta a peu autoguiada, que proposa recórrer el Parc Nacional a través de la

Val d'Aran, el Pallars Sobira i l'Alta Ribagorça, pels camins històrics que travessen les zones de major bellesa del Parc. La Val de Ruda, perfecta cubeta glacial amb el circ lacustre de Saboredo. L'estany de Sant Maurici, amb els Encantats presidint tot l'entorn. El Portarró d'Espot de 2.425mts, autèntic cor del Parc, transitat por pallaresos, ribagorçans i aranesos des de fa segles. Aigüestortes, amb l'estany Llong i Llebreta a la Vall de Sant Nicolau. El Port de la Gelada de 2.069 mts, pas natural de l'històric camí entre Erill la Vall i Senet. La Vall de Barraves, culminada pel Port de Vielha.

Valls, colls, pobles i camins històrics en un itinerari circular de 5 etapes que comença i acaba a Vielha, amb 92 Kmts de recorregut i 9.068 mts de desnivell acumulat. La ruta segueix per alguns senders que han estat recuperats i senyalitzats pel programa de Camins Vius, una iniciativa de Depana i el Parc Nacional.



FITXA TÈCNICA

Programa de 5 etapes i 5 nits d'allotjament

1ª Etapa: De Vielha a Baqueira 1500.

Distància: 18 kmts.
Temps estimat: 5h 30'
Desnivell positiu: 906 m.
Desnivell negatiu: 380 mts.

Recorregut: Vielha (974m), Arties, Unha, Bagergue, Peira Roja (1.880m), Baqueira 1.500.

2ª Etapa: De Baqueira 1.500 a Sant Maurici.

Distància: 19 kmts.
Temps estimat: 7h.
Desnivell positiu: 1.043 mts.
Desnivell negatiu: 633 mts.

Recorregut: Baqueira 1500, Saboredo, Port de Ratera (2.543 m), Estany de Sant Maurici (1.910 m).

3ª Etapa: De Sant Maurici a Boi

Distància: 19,5 kmts.
Temps estimat: 6h 30'
Desnivell positiu: 515 mts.
Desnivell negatiu: 1.189 mts.

Recorregut: Sant Maurici, Portarro d'Espot (2.425m), Aigüestortes (1.800m), Boi (1.236 m).

4ª Etapa: De Boi al Refugi de Conangles

Distància: 19 kmts.
Temps estimat: 7h.
Desnivell positiu: 1.183 mts.
Desnivell negatiu: 864 mts.

Recorregut: Boi, Coll de Basco, Port de la Gelada (2.069m), Senet (1.205 m), Refugi Conangles (1.555 m).


5ª Etapa: Del Refugi Conangles a Vielha

Distància: 16,5 kmts.
Temps estimat: 6h.
Desnivell positiu: 887 mts.
Desnivell negatiu: 1.468 mts.

Recorregut: Refugi Conangles, Port de Vielha (2.442m), Vielha (974m).

Total Encantats

Distància: 92 kmts.
Temps estimat: 32 h.
Desnivell positiu: 4.534 mts.
Desnivell negatiu: 4.534 mts.
Desnivell Total acumulat: 9.068 mts.



L'allotjament es realitza en hoteles als pobles finals d'etapa: Vielha, Baqueira 1500, Espot, Boi, Erill la Vall, cosa que permet conèixer millor la cultura, el patrimoni i la gastronomia d'aquestes valls. El fort-fait de serveis de la ruta inclou el **transport de l'equipaje d'un allotjament a l'altre**, sistema molt utilitzat per altres rutes similars d'Europa (**Hiking without luggage**), i que permet sens dubte d'un major gaudi de tot el recorregut. En aquesta travessa, el transport de l'equipaje en cada etapa, té una major importància degut a les grans distàncies en que es troben alguns allotjaments, per exemple Espot de Boi, on l'equipatge viatjarà mes de 250 kmts, mentre es fa la travessa.

Les dates en les quals podrà realitzar-se la ruta van del **1 de Juny al 15 d'Octubre** i aquest any 2010 serà la seva primera temporada. Està organitzada per l'empresa d'activitats de muntanya Camins, que aquest any celebra el 25è aniversari de la seva creació, sent una de les pioneres de l'estat espanyol en l'anomenat turisme actiu. Camins organitza també la ruta Setau Sageth, el trekking de la Val d'Aran així coo el programa 4 Tucs, 4 Lengües de senderisme de muntanya.



Allotjaments

	Opció A	Opció B
1ª Nit: Vielha	H. Tuca 4* - H. Riu Nere 3* H. Eth Pomèr 3* - Aptos. Riu Nere 3*	H. Urogallo 2* - H. Urogallo 2*
2ª Nit: Baqueira	Hotel Montarto	Hotel Montarto
3ª Nit: Espot	Hotel Roya	Hotel Roya
4ª Nit: Boí	Hotel Pey	Hostal Pey
5ª Nit: Boca Sur	Refugi Conangles	

5 etapes · 5 nits

	MP	PC	MP	PC
habitació doble	315,00 €	355,00 €	295,00 €	340,00 €
Suplement Individual	a consultar	a consultar	a consultar	a consultar
Reducció Triple	a consultar	a consultar	a consultar	a consultar
Suplement Agost	20 €	30 €	30 €	30 €

5 etapes · 6 nits

	MP	PC	MP	PC
habitació doble	350,00 €	395,00 €	330,00 €	375,00 €
Suplement Individual	a consultar	a consultar	a consultar	a consultar
Reducció Triple	a consultar	a consultar	a consultar	a consultar
Suplement Agost	30 €	35 €	40 €	40 €