



Un peu d'Histoire


Cela fait déjà 130 ans depuis qu'en 1880 le français Maurice Gourdin a commencé l'exploration de ces fantastiques montagnes, avec ses amis et guides de Luchon, en traversant le Val d'Aran, en passant une nuit à la pension Rosta de Salardú, pour en remontant le Val de Ruda et en traversant le Port de Ratera de 2.543 mts. arriver aux montagnes enchantées.

Mais ce n'est que le 29 août de 1901 qu'a été conquis l'Encantat Gran (2.747 mts.) par Ludonic Fontan, Isidre Romeu et les guides Raphael Augusto, Bernard Salles et Bartomeu Ciffre. Un an plus tard, le 27 juillet de 1902, trois figures légendaires du pyrénéisme arrivaient au sommet del "Encantat Petit" (2.738 mts.), Henry Brulle, René d'Astorg et le guide Germain Castagné. Ils avaient passé plus de 20 ans de voyages, aventures, exploration, essais et échecs jusqu'à réussir arriver au sommet des Encantats.

Contexte du voyage

ENCANTATS est une route à pied autoguidée, qui propose de parcourir le Parc National d'Aigüestortes et le Lac Sant Maurici à travers le Val d'Aran, le Pallars Sobirà et l'Alta Ribagorça par les chemins historiques qui traversent les zones de plus grande beauté du Parc.

Vallées, Cols Villages et chemins historiques dans un



La traversée du Parc National

*“On ne connaît pas les Pyrénées,
tant qu'on me connaît pas
Los Encantats”*

Henry Brulle, pyrénéiste français.



Avda. Pas d'Arrò, 5 bajos · 25530 VIELHA · Tel. + 34 973642444
Fax + 34 973642497 · E-mails: info@setausageth.com
camins@camins.net · Web's: www.camins.net www.setausageth.com



Maurice Gourdon (centre) amb els guies Bernard Gendessus, Barthélémy Courrège i Raphaël Angusto



itinéraire circulaire de 5 étapes qui commence et termine à Vielha, avec 92 Km. de parcours et 9068 mts. de dénivellation accumulée. Le parcours continue par des sentiers qui ont été récupérés et signalés dans le programme de "Camins Vius", une initiative de Depana et le Parc National.

Le logement s'organise dans des hotels situés aux villages de fin d'étape: Vielha, Baqueira 1500, Espot, Boí, Erill la Vall, ce qui permet de connaître mieux la culture, le patrimoine et la gastronomie des Vallées. Dans les forfaits de services des parcours, **le transport des équipages est inclus**, système utilisé par d'autres parcours d'Europe (Hiking without luggage) ce qui permet de profiter des parcours.

Les dates pour réaliser ses parcours sont: du 1 juin au 15 octobre. cette année 2010 c'est la première saison. C'est organisé par l'entreprise de montagne CAMINS qui fête cette année son 25 ème anniversaire. C'est la première entreprise espagnole dans le tourisme actif. CAMINS organise aussi la route **Setau Sagèth**, le trekking de la Val d'Aran ainsi que le programme **4 sommets, 4 langues** de sentiers de montagne.



FEUILLE

Programme de 5 étapes et 5 nuits d'hébergement.

Étape 1: De Vielha à Baqueira 1500.

Distance: 18 kms.

Duration: 5h 30'

Différence positive: 906 m.

Différence négative: 380 mts.

Parcours: Vielha (974m), Arties, Unha, Bagergue, Peira Roja (1.880m), Baqueira 1.500.

Étape 2: De Baqueira 1.500 à Sant Maurici.

Distance: 19 kms.

Duration: 7h.

Différence positive: 1.043 mts.

Différence négative: 633 mts.

Parcours: Baqueira 1500, Saboredó, Port de Ratera (2.543 m), Estany de Sant Maurici (1.910 m).

Étape 3: De Sant Maurici à Boi

Distance: 19,5 kms.

Duration: 6h 30'

Différence positive: 515 mts.

Différence négative: 1.189 mts.

Parcours: Sant Maurici, Portarro d'Espot (2.425m), Aigüestortes (1.800m), Boi (1.236 m).

Étape 4: De Boi au Refugio du Conangles

Distance: 19 kmts.

Duration: 7h.

Différence positive: 1.183 mts.

Différence négative: 864 mts.

Parcours: Boi, Coll de Basco,
Port de la Gelada (2.069m), Senet (1.205 m),
Refugio Conangles (1.555 m).

Étape 5: Del Refugio Conangles à Vielha

Distance: 16,5 kmts.

Duration: 6h.

Différence positive: 887 mts.

Différence négative: 1.468 mts.

Parcours: Refugio Conangles, Port de Vielha
(2.442m), Vielha (974m).

Total Encantats

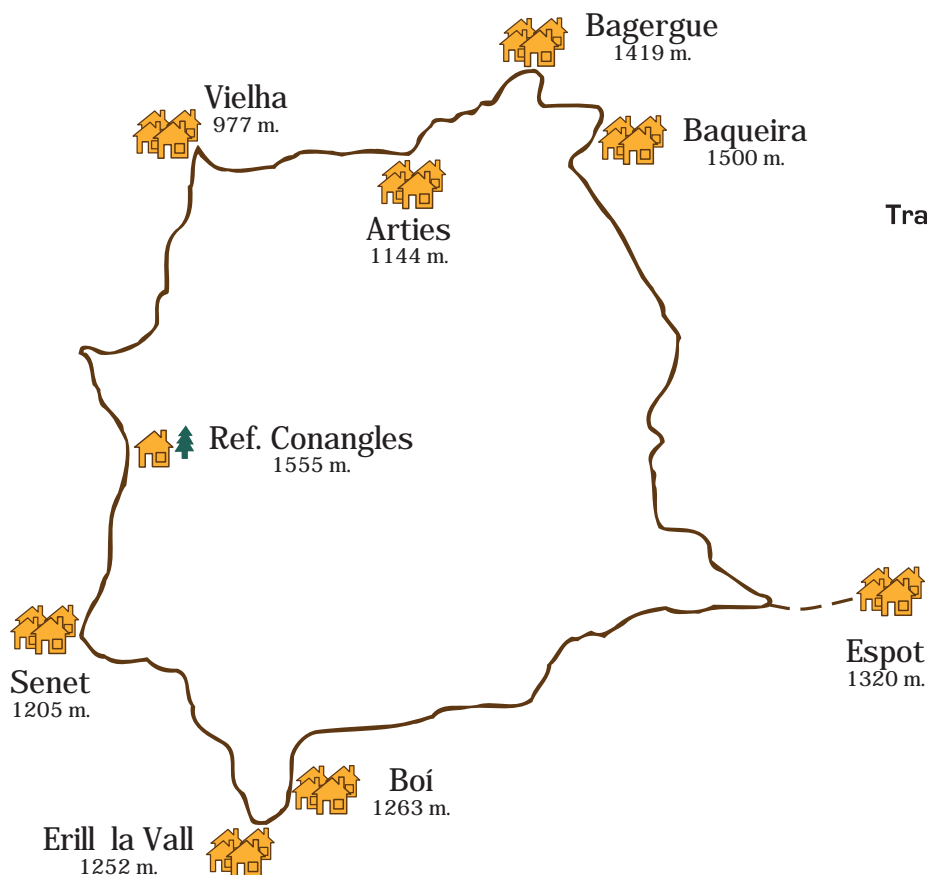

Distance: 92 kmts.

Duration: 32 h.

Différence positive: 4.534 mts.

Différence négative: 4.534 mts.

Différence cumulative: 9.068 mts.



Forfait de services:

Hébergement au taux applicable.

Road-book.

Carte par chambre

Transport de bagages dans chaque étape.

Assurance.

Un rappel de la route.

Entrée gratuite au Palai de Gèu

pour la piscine et le sauna.





Hébergement

	Option A	Option B
1 ^a Nuit: Vielha	H. Tuca 4* - H. Riu Nere 3* H. Eth Pomèr 3* - Aptos. Riu Nere 3*	H. Urogallo 2* - H. Urogallo 2*
2 ^a Nuit: Baqueira	Hotel Montarto	Hotel Montarto
3 ^a Nuit: Espot	Hotel Roya	Hotel Roya
4 ^a Nuit: Boí	Hotel Pey	Hostal Pey
5 ^a Nuit: Boca Sur	Refuge Conangles	

5 etapes · 5 nuits

	Demi pension	Pension complète	Demi pension	Pension complète
Chambre double	315,00 €	355,00 €	295,00 €	340,00 €
Individuele supplément	à consulter	à consulter	à consulter	à consulter
Reduccion Triple	à consulter	à consulter	à consulter	à consulter
Août supplément	20 €	30 €	30 €	30 €

5 etapes · 6 nuits

	Demi pension	Pension complète	Demi pension	Pension complète
Chambre double	350,00 €	395,00 €	330,00 €	375,00 €
Individuele supplément	à consulter	à consulter	à consulter	à consulter
Reduccion Triple	à consulter	à consulter	à consulter	à consulter
Août supplément	30 €	35 €	40 €	40 €



Avda. Pas d'Arrò, 5 bajos · 25530 VIELHA · Tel. + 34 973642444
 Fax + 34 973642497 · E-mails: info@setausageth.com
 camins@camins.net · Web's: www.camins.net www.setausageth.com